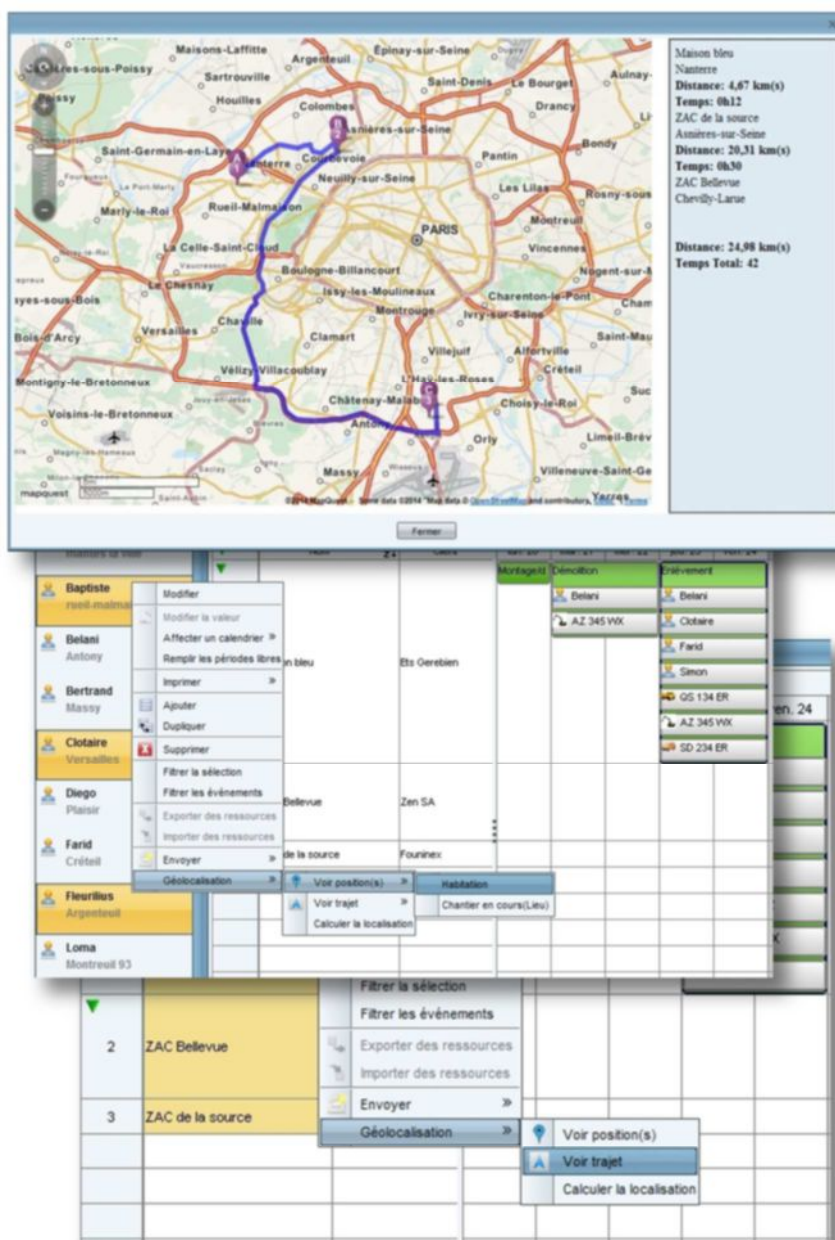


GÉOLOCALISATION

Localisez vos ressources, Affectez les plus pertinentes

Le module Géolocalisation permet non seulement de visualiser sur une carte des ressources ou des trajets, mais c'est aussi un outil vous aidant à faire les meilleurs choix lors de l'affectation des ressources



The screenshot displays the 'Géolocalisation' module. At the top, a map of Paris shows a blue route connecting several points. A sidebar on the right provides details for a selected resource: 'Maison bleu Nanterre', with a distance of 4,67 km and a time of 0h12. Below the map is a table with columns for resource names, descriptions, and locations. A context menu is open over the table, showing options like 'Géolocalisation', 'Voir position(s)', 'Voir trajet', and 'Calculer la localisation'. The table lists resources such as 'ZAC Bellevue' and 'ZAC de la source'.

Fonctionnalités :

Intégré à VISUAL PLANNING :

- Module paramétrable
- Utilisation des standards : MapQuest, Google Maps

Géo-positionning :

- Vous référencez les adresses de vos ressources,
- VISUAL PLANNING les géo-positionne (coordonnées GPS)

Géo-localisation :

- Visualisez une ou plusieurs ressources sur une carte : « où se trouve mon équipe demain ? »
- Affichez les trajets entre plusieurs points : « ma tournée est-elle organisée au mieux ? »

Affectation optimisée :

- Lors de l'affectation des ressources, la localisation devient un critère, comme la disponibilité
- Localisation par rapport au domicile ou à l'intervention précédente/suivante

Optimisez vos ressources, Augmentez votre productivité !

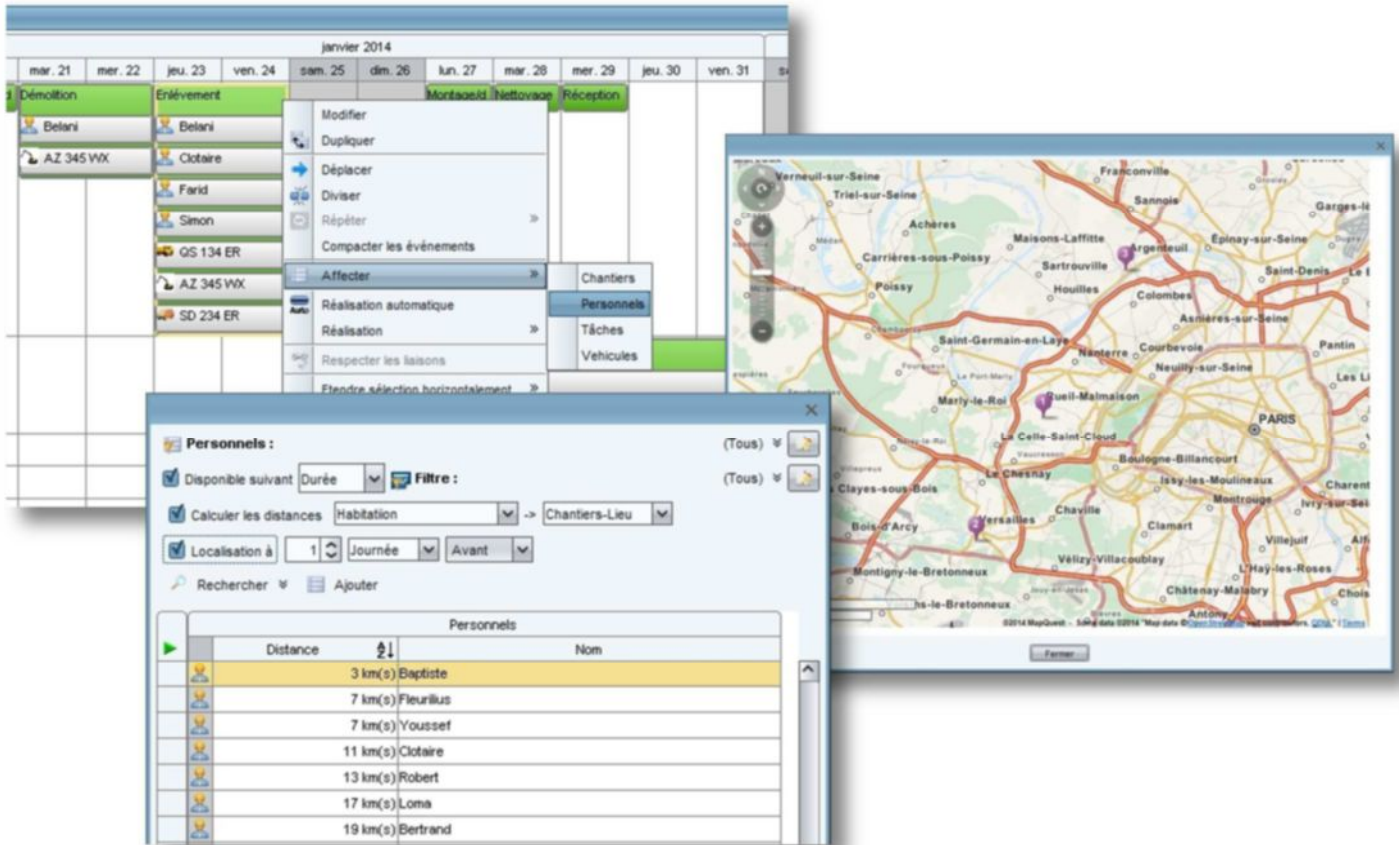
VISUAL PLANNING est un logiciel collaboratif, sécurisé, paramétrable, et très simple d'utilisation. Plusieurs milliers d'organisations de tous secteurs et toutes tailles ont fait le choix VISUAL PLANNING pour créer leurs propres applications de gestion de ressources par les plannings !



Module Géolocalisation « VPgéoloc »

Disponible pour la version VISUAL PLANNING ENTERPRISE uniquement.

Compatible : VISUAL PLANNING v5.1 et sup., VPPortal, Mapquest / OpenStreetMap, Google Maps
Java 6 ou sup. requis



Applications verticalisées ou sur mesure :

- Projets
- Chantiers
- Parcs
- RH
- CRM
- SAV
- Production
- Emplois du temps
- ...

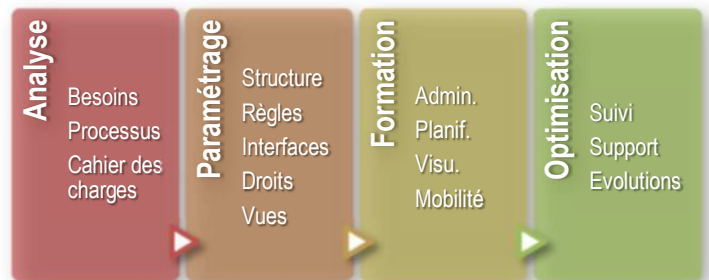
Ils utilisent VISUAL PLANNING :

- EDF
- GDF SUEZ
- SIEMENS
- TOTAL
- ERNST&YOUNG
- ALCATEL-LUCENT
- FRANCE TELECOM
- ROCHE
- Collectivités
- Ministères
- Associations
- PME - PMI
- ...

Votre partenaire :

Services VISUAL PLANNING :

Une méthodologie itérative par prototypage, efficace et éprouvée.
Interfaces paramétrables : ERP, outils de gestion...



Contact :

STILOG I.S.T.

Parc des Fontaines - Le Capitole
55, avenue des Champs Pierreux
92012 NANTERRE Cedex
Tel : +33 1 47 29 99 69
Mèl : contact@stilog.com

www.visual-planning.com